

Velorouten im Zurzibiet

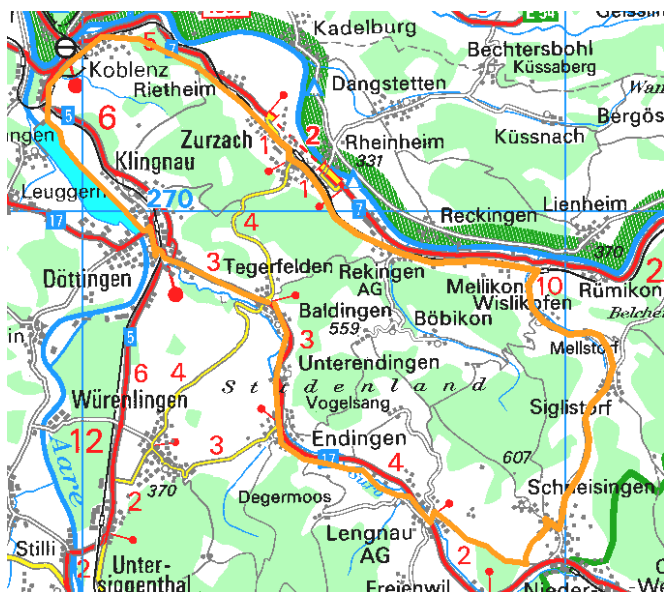


Sehr geehrte Gäste und Interessierte

Wir freuen uns, Ihnen einige Vorschläge für Velorouten im Zurzibiet vorzustellen. Gerne unterstützen wir Sie auch mit weiterem Kartenmaterial, welches Sie bei uns am Schalter beziehen können. Die Velorouten sind orange eingezeichnet. Die Strecken in Fettschrift sind Radwege.

Das Kartenmaterial für diese Dokumentation wurde mit der Bewilligung von swisstopo (JD042487) reproduziert.

Zurzibiet Ost (Surbtal Route)



Distanz

Steigung

Einkehr

Sehenswürdigkeiten

Bad Zurzach–Koblenz–Klingnauer Stausee–
Klingnau/Döttingen–Lengnau–
Schneisingen/Siglistorf–Mellstorf–Wislikofen –
Rekingen-Bad Zurzach

Von Bad Zurzach über den „Laubberg“ nach
Koblenz, entlang dem Nautschutzgebiet am
Klingnauer Stausee nach Klingnau/Döttingen.
Weiter durch das Surbtal nach Lengnau und
über Schneisingen/Siglistorf zurück ins
Rheintal. Die Route verläuft grösstenteils
abseits vom Autoverkehr auf befestigten
Radwegen.

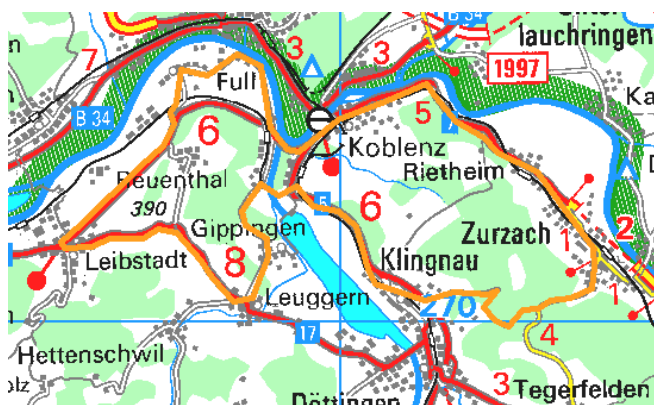
38 km

Mittlere Steigung/310 m Höhendifferenz

Restaurants in allen Orten an der Route.

Koblenzer Laufen, Vogelparadies am Klingnauer
Stausee mit Vogelwarte, Synagoge Endingen
und Lengnau, Judenfriedhof, Schneisingen
Alpenrosenblühen.

Zurzibiet West (nur für Mountainbikes)



Distanz

Steigung

Einkehr

Sehenswürdigkeiten

Bad Zurzach-Rietheim–Koblenz–Full–
Leibstadt– Kleindöttingen–Klingnau Zurzach
Von Bad Zurzach folgen Sie dem Rhein zur
Barzmühle und fahren entlang dem Koblenzer
Laufen (einer der schönsten Rheinabschnitte
zwischen Bodensee und Basel) nach Koblenz.
Weiter über die neue Aarebrücke nach Full, am
Kernkraftwerk vorbei nach Leibstadt, weiter
nach Kleindöttingen. Der anstrengende Aufstieg
zum Klingnauer Äpelö (Richtung Achenberg)
wird durch eine wunderbare Aussicht aufs
Aaretal belohnt.

45 km

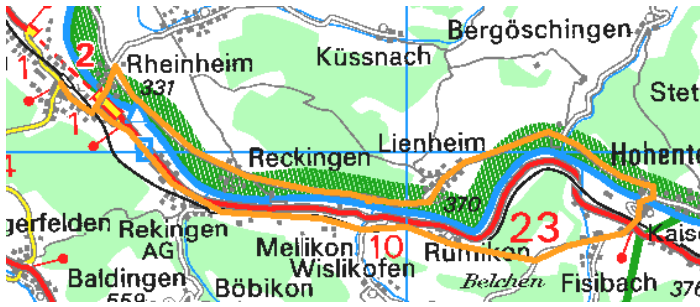
Mittlere Steigung

Restaurants in allen Orten an der Route.

Koblenzer Laufen, Festung Reuenthal

Diese beiden Routen lassen sich auch zu einer grossen verbinden.

Fernnachbarliche Radtour



Bad Zurzach–Rekingen–Mellikon–Rümikon–Kaiserstuhl–Rheinbrücke–(Zoll CH/D)–Hohentengen–Lienheim–Reckingen–Rheinheim–Rheinbrücke (Zoll D/CH)–Bad Zurzach.

Von Bad Zurzach der Radroute (Rheinroute 2) entlang nach Rekingen und weiter nach Mellikon, Rümikon und Kaiserstuhl, hier wird die Landesgrenze passiert. Auf deutschem Gebiet führt Sie der Weg von Hohentengen nach Lienheim, Reckingen und Rheinheim (Zollübergang).

Ausweispapiere mitnehmen.
25 km

Leichte Steigung

Fischbeiz alte Post, Kaiserstuhl

Städtchen Kaiserstuhl, Rheinlandschaft, Burgruine Weisswasserstelz und Schlösschen Schwarzwasserstelz

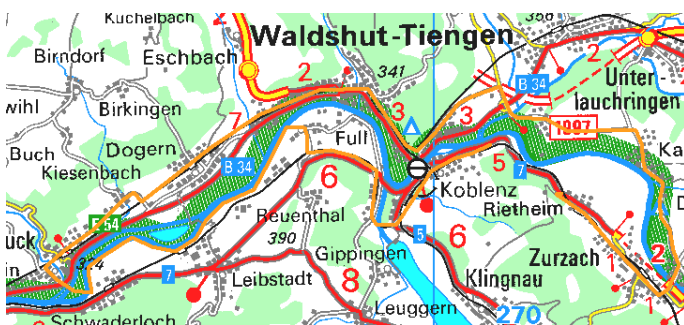
Distanz

Steigung

Einkehr

Sehenswürdigkeiten

Rund um den Rhein



Bad Zurzach–Rietheim–Laubberg–Koblenz–Full–Bernau–Grenzübergang Albruck–Kiesenbach–Dogern–Waldshut–Schmittenu–Küssaberg–Grenzübergang Rheinheim

Von Bad Zurzach nach Rietheim über den Laubberg nach Koblenz und weiter nach Reuenthal. Von Full dem Rhein entlang nach Schwaderloch dort überqueren Sie die Landesgrenze und fahren über Dogern nach Waldshut und Schmittenu beim Zollübergang Rheinheim überqueren Sie wieder die Grenze. Ausweispapiere mitnehmen.

35 km

mittlere Steigung

Restaurants in allen Orten an der Route.

Altstadt von Waldshut, Ruine Küssaburg, Aussichtspunkt Rappenschnabel, Festungsmuseum Reuenthal.

Die Rheinfähre ab der Barz in Bad Zurzach fährt am Mittwoch, Samstag und Sonntag von 14 bis 17 Uhr (Mai-Mitte Oktober).

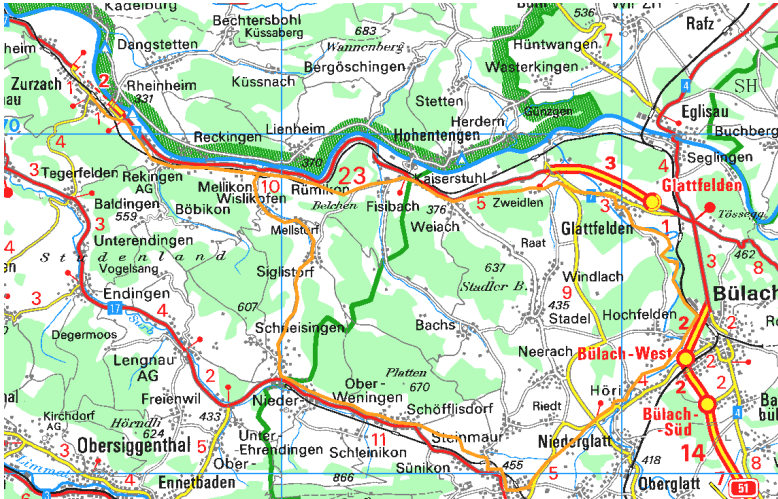
Distanz

Steigung

Einkehr

Sehenswürdigkeiten

Strecke der Glatt entlang



Bad Zurzach-Rekingen-Mellikon-Rümikon-Kaiserstuhl-Weiach-Zweidlen-alles der Glatt entlang nach Bülach-Höri-Dielsdorf-Niederweningen-Schneisingen-Siglistorf-Mellikon-Rekingen-Bad Zurzach.

Befestigte Radwege.

Distanz

70 km

Steigung

Leichte Steigung

Einkehr

Restaurants in allen Orten an der Route.

Sehenswürdigkeiten

Städtchen Kaiserstuhl, Steinbruch Mellikon

© 2006 swisstopo (JD042487)